

1

Министерство сельского хозяйства и продовольствия Республики Хакасия

ПРИКАЗ

« 12 » мая 2017 г.

г. Абакан


№ 88

**Об определении границ рыбоводных участков во внутренних водах  
Российской Федерации, за исключением внутренних морских вод,  
расположенных на территории Республики Хакасия**

В соответствии со статьей 4 Федерального закона от 02.07.2013 № 148-ФЗ «Об аквакультуре (рыбоводстве) и о внесении изменений в отдельные законодательные акты Российской Федерации» (с последующими изменениями), пунктом 12 Правил определения границ водных объектов и (или) их частей, участков континентального шельфа Российской Федерации и участков исключительной экономической зоны Российской Федерации, признаваемых рыбоводными участками, утверждённых постановлением Правительства Российской Федерации от 11.11.2014 № 1183 (с последующими изменениями), протоколом заседания комиссии по определению границ рыбоводных участков в Республике Хакасия от 28.10.2015 № 1 П Р И К А З Ы В А Ю:

Определить границы рыбоводных участков во внутренних водах Российской Федерации, за исключением внутренних морских вод, расположенных на территории Республики Хакасия, согласно приложению.

Исполняющий обязанности министра

  
И. В. Гердт


Приложение  
к приказу Министерства сельского хозяйства и  
продовольствия Республики Хакасия  
от « 12 » мая 2017 г. № 88

СВЕДЕНИЯ  
О РЫБОВОДНЫХ УЧАСТКАХ ВО ВНУТРЕННИХ ВОДАХ РОССИЙСКОЙ ФЕДЕРАЦИИ, ЗА ИСКЛЮЧЕНИЕМ  
ВНУТРЕННИХ МОРСКИХ ВОД, РАСПОЛОЖЕННЫХ НА ТЕРРИТОРИИ РЕСПУБЛИКИ ХАКАСИЯ\*

№ п/п	Наименование водного объекта	Муниципальное образование	Площадь, гектаров	Вид водопользования	Описание границ рыбоводного участка
1	Озеро Баланколь	Город Сорск	35	совместное	<p>Географические координаты точек на границах рыбопромыслового участка (точки соединены по береговой линии, система координат Пулково 1942):</p> <p>точка 1 54° 08' 53,3" СШ 89° 45' 20,7" ВД, точка 2 54° 08' 39,7" СШ 89° 44' 52,3" ВД, точка 3 54° 08' 10,5" СШ 89° 44' 49,2" ВД.</p>
2	Озеро Чёрное (Кульстан)	Бейский район	40	совместное	<p>Географические координаты точек на границах рыбопромыслового участка (точки соединены по береговой линии, система координат Пулково 1942):</p> <p>точка 1 53° 05' 09,2" СШ 90° 58' 02,8" ВД, точка 2 53° 05' 01,3" СШ 90° 58' 10,1" ВД, точка 3 53° 04' 50,2" СШ 90° 58' 11,6" ВД.</p>
3	Озеро Чёрное	Бейский район	800	совместное	<p>Географические координаты точек на границах рыбопромыслового участка (точки соединены по береговой линии, система координат Пулково 1942):</p> <p>точка 1 53° 16' 30,5" СШ 91° 22' 21,7" ВД,</p>

\* К сведениям о рыбоводных участках прилагаются схемы участков

					точка 2	53° 16' 52,3" СШ	91° 25' 54,8" ВД,
					точка 3	53° 17' 51,2" СШ	91° 27' 45,7" ВД,
					точка 4	53° 17' 03,0" СШ	91° 28' 35,4" ВД,
					точка 5	53° 15' 53,1" СШ	91° 25' 25,5" ВД.



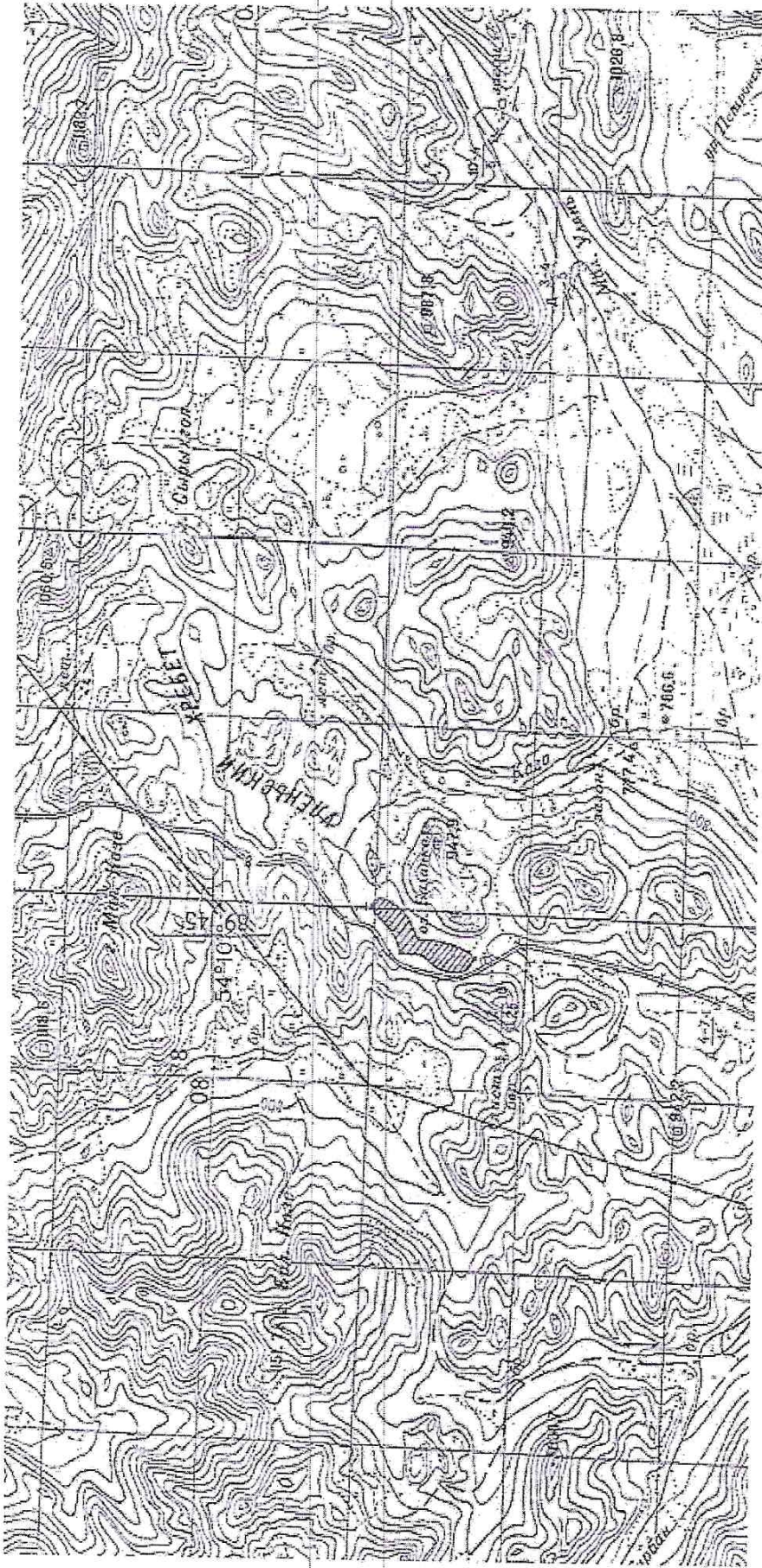


Схема оз. Баланколь с нанесёнными границами рыбоводного участка (по береговой линии), площадь 35 га, г. Сорск

Географические координаты точек на границах рыбопромыслового участка (точки соединены по береговой линии, система координат Пулково 1942):

- точка 1 54° 08' 53,3" северной широты 89° 45' 20,7" восточной долготы,
- точка 2 54° 08' 39,7" северной широты 89° 44' 52,3" восточной долготы,
- точка 3 54° 08' 10,5" северной широты 89° 44' 49,2" восточной долготы.

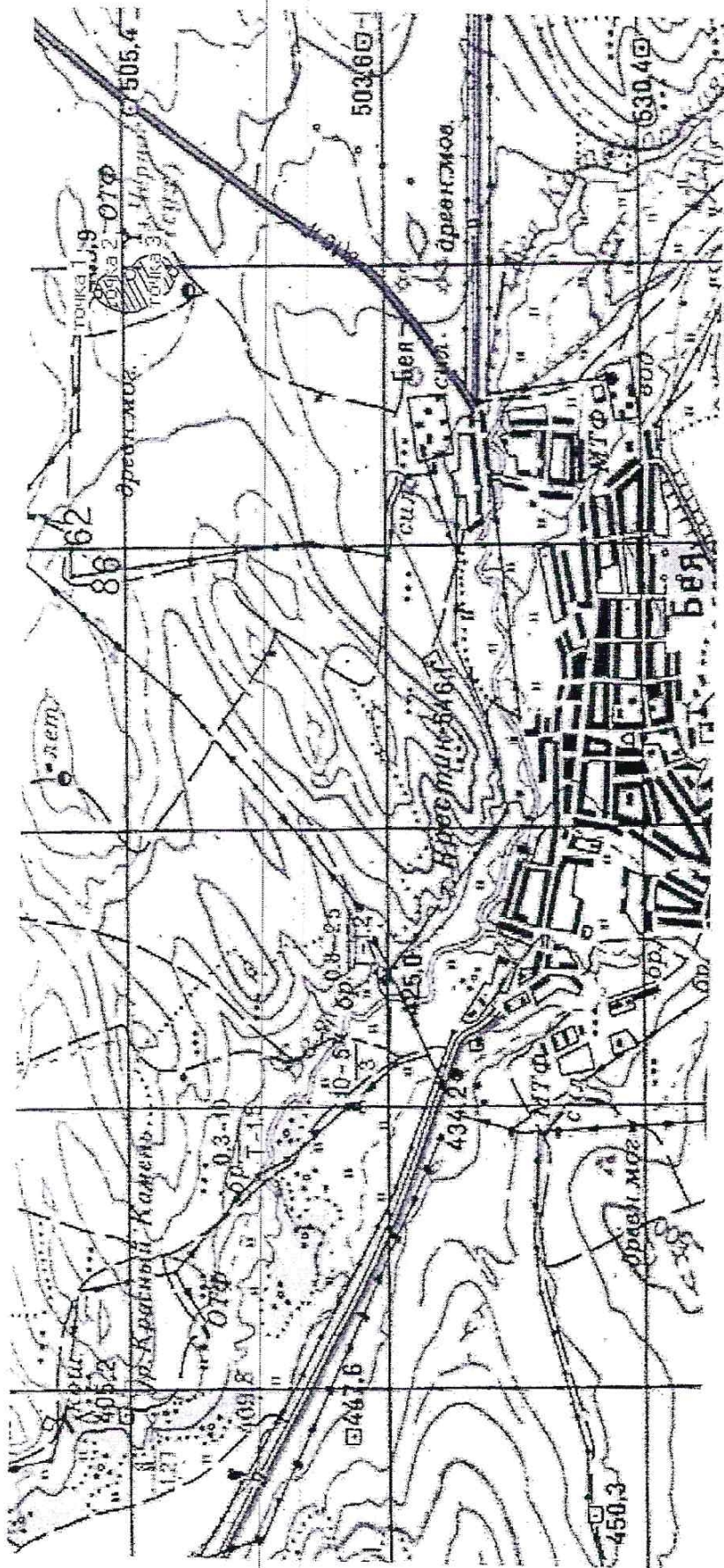


Схема оз. Чёрное (Кульстан) с нанесёнными границами рыбоводного участка (по береговой линии), площадь 40 га, Бейский р.-он

Географические координаты точек на границах рыбопромыслового участка

(точки соединены по береговой линии, система координат Пулково 1942):

- точка 1 53° 05' 09,2" северной широты 90° 58' 02,8" восточной долготы,
- точка 2 53° 05' 01,3" северной широты 90° 58' 10,1" восточной долготы,
- точка 3 53° 04' 50,2" северной широты 90° 58' 11,6" восточной долготы.

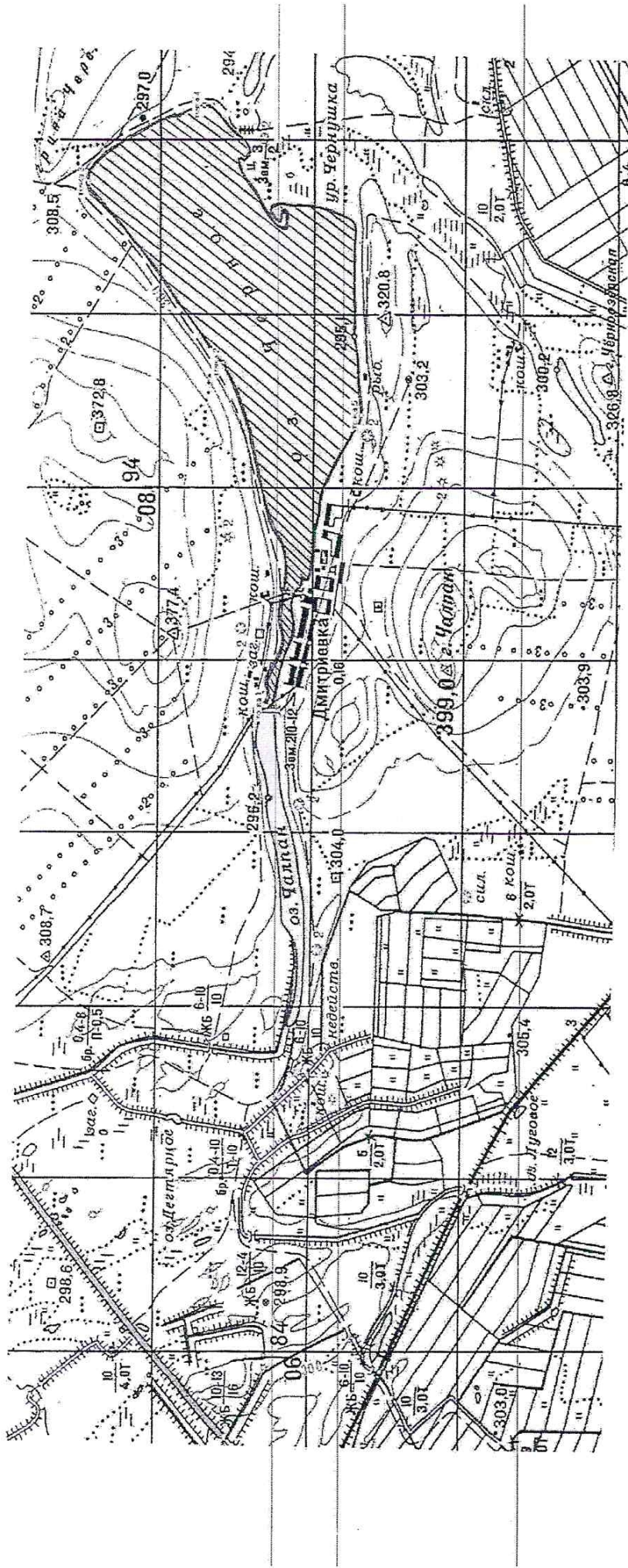


Схема оз. Чёрное с нанесёнными границами рыбоводного участка (по береговой линии), площадь 800 га, Бейский р.-он

Географические координаты точек на границах рыбопромыслового участка

(точки соединены по береговой линии, система координат Пулково 1942):

- точка 1 53° 16' 30,5" северной широты 91° 22' 21,7" восточной долготы,
- точка 2 53° 16' 52,3" северной широты 91° 25' 54,8" восточной долготы,
- точка 3 53° 17' 51,2" северной широты 91° 27' 45,7" восточной долготы,
- точка 4 53° 17' 03,0" северной широты 91° 28' 35,4" восточной долготы,
- точка 5 53° 15' 53,1" северной широты 91° 25' 25,5" восточной долготы.

Протокол заседания комиссии по определению границ рыбоводных участков в  
Республике Хакасия № 3

26.04.2017г.

г. Абакан, ул. Ленинского Комсомола, д. 3

Повестка заседания: рассмотрение предложений по определению границ  
рыбоводных участков в Республике Хакасия.

Место и время проведения заседания: Республика Хакасия, г. Абакан, ул.  
Ленинского Комсомола, д. 3, Министерство сельского хозяйства и продовольствия  
Республики Хакасия, кабинет министра, с 10-00 до 10-30 часов.

Заместитель Башков Александр Алексеевич – первый заместитель министра  
Председателя - сельского хозяйства и продовольствия Республики Хакасия;

Секретарь - Иванов Дмитрий Анатольевич — ведущий консультант отдела  
животноводства, продовольственной политики, рыболовства и  
рыбоводства Министерства сельского хозяйства и продовольствия  
Республики Хакасия;

Присутствовали:

Члены Конных Андрей Валериевич – начальник отдела правовой, кадровой и  
комиссии: административной работы Министерства сельского хозяйства и  
продовольствия Республики Хакасия;  
Гильгенберг Виктор Иванович – начальник отдела по рыболовству и  
сохранению водных биоресурсов по Республике Хакасия ФГБУ  
«Главрыбвод»;  
Новосёлов Сергей Андреевич – индивидуальный предприниматель;  
Смирнов Александр Сергеевич — государственный инспектор отдела  
государственного контроля, надзора и охраны водных биоресурсов по  
Республике Хакасия Енисейского территориального управления  
Росрыболовства;  
Карпов Леонид Семенович – начальник управления сельского  
хозяйства, продовольствия, природных ресурсов и охраны окружающей  
среды администрации Бейского района

На заседании присутствуют более 50 % членов комиссии. Кворум для принятия  
решений имеется. Заседание комиссии проводится в очной форме, в соответствии с  
Порядком деятельности комиссии по определению границ рыбоводных участков,  
утверждённым Приказом Министерства сельского хозяйства Российской  
Федерации от 11.03.2015 № 94 (далее – Порядок).

СЛУШАЛИ:

Рассмотрение предложений и принятие решений по определению границ следующих рыбоводных участков в Республике Хакасия:

№п/п	Наименование водного объекта, вид водопользования	Муниципальное образование	Площадь, га	Голосование	
				за	против
1.	Озеро Баланколь	Город Сорск	35	7	0
2.	Озеро Чёрное (Кульстан)	Бейский район	40	7	0
3.	Озеро Чёрное	Бейский район	800	7	0

РЕШИЛИ:

1. Определить границы следующих рыбоводных участков в Республике Хакасия:

№п/п	Наименование водного объекта	Муниципальное образование	Площадь, га	Решение
1.	Озеро Баланколь	Город Сорск	35	Границы определены
2.	Озеро Чёрное (Кульстан)	Бейский район	40	Границы определены
3.	Озеро Чёрное	Бейский район	800	Границы определены

Сведения о рыбоводных участках с указанием их границ, наименования водных объектов, муниципальных образований, площади и вида водопользования, указаны в Приложении к настоящему протоколу.

Подписи членов комиссии:

Башков Александр Алексеевич

Конных Андрей Валериевич

Иванов Дмитрий Анатольевич

Новосёлов Сергей Андреевич

Гильгенберг Виктор Иванович

Карпов Леонид Семенович

Смирнов Александр Сергеевич



Приложение к протоколу заседания комиссии по определению  
границ рыбоводных участков в Республике Хакасия  
от 26.04.2017 № 3

Сведения о рыбоводных участках

№п/п	Наименование водного объекта	Муниципальное образование	Площадь, га	Вид водопользования
1.	Озеро Баланколь	Город Сорск	35	Совместное
2.	Озеро Чёрное (Кульстан)	Бейский район	40	Совместное
3.	Озеро Чёрное	Бейский район	800	Совместное

Схемы водных объектов с нанесёнными границами рыбоводных участков:



Схема оз. Баланколь с нанесёнными границами рыбоводного участка (по береговой линии), площадь 35 га, г. Сорск

Географические координаты точек на границах рыбопромыслового участка (точки соединены по береговой линии, система координат Пулково 1942):

- точка 1 54° 08' 53,3" северной широты 89° 45' 20,7" восточной долготы,
- точка 2 54° 08' 39,7" северной широты 89° 44' 52,3" восточной долготы,
- точка 3 54° 08' 10,5" северной широты 89° 44' 49,2" восточной долготы.

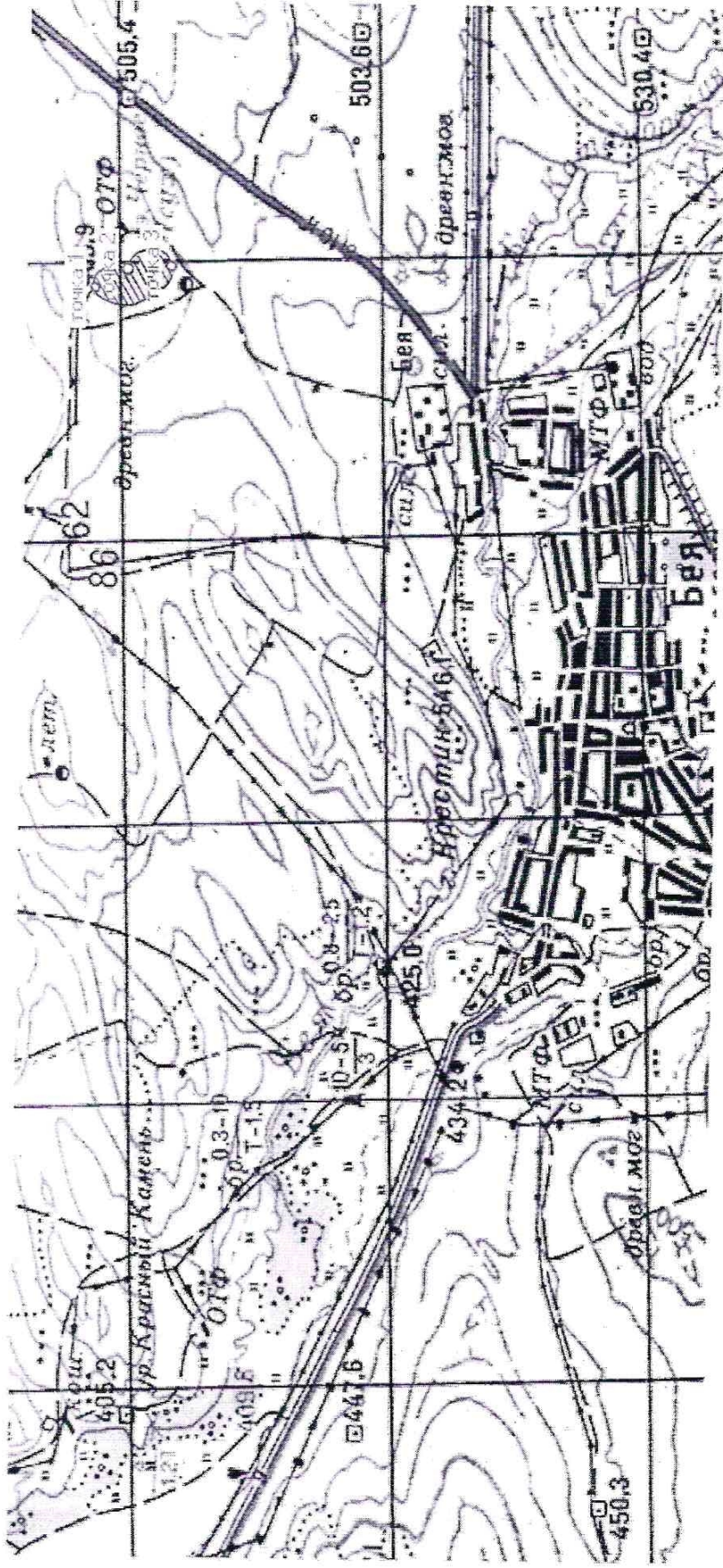


Схема оз. Чёрное (Кульстан) с нанесёнными границами рыбоводного участка (по береговой линии), площадь 40 га, Бейский р-он

Географические координаты точек на границах рыбопромыслового участка (точки соединены по береговой линии, система координат Пулково 1942):

- точка 1 53° 05' 09,2" северной широты 90° 58' 02,8" восточной долготы,
- точка 2 53° 05' 01,3" северной широты 90° 58' 10,1" восточной долготы,
- точка 3 53° 04' 50,2" северной широты 90° 58' 11,6" восточной долготы.

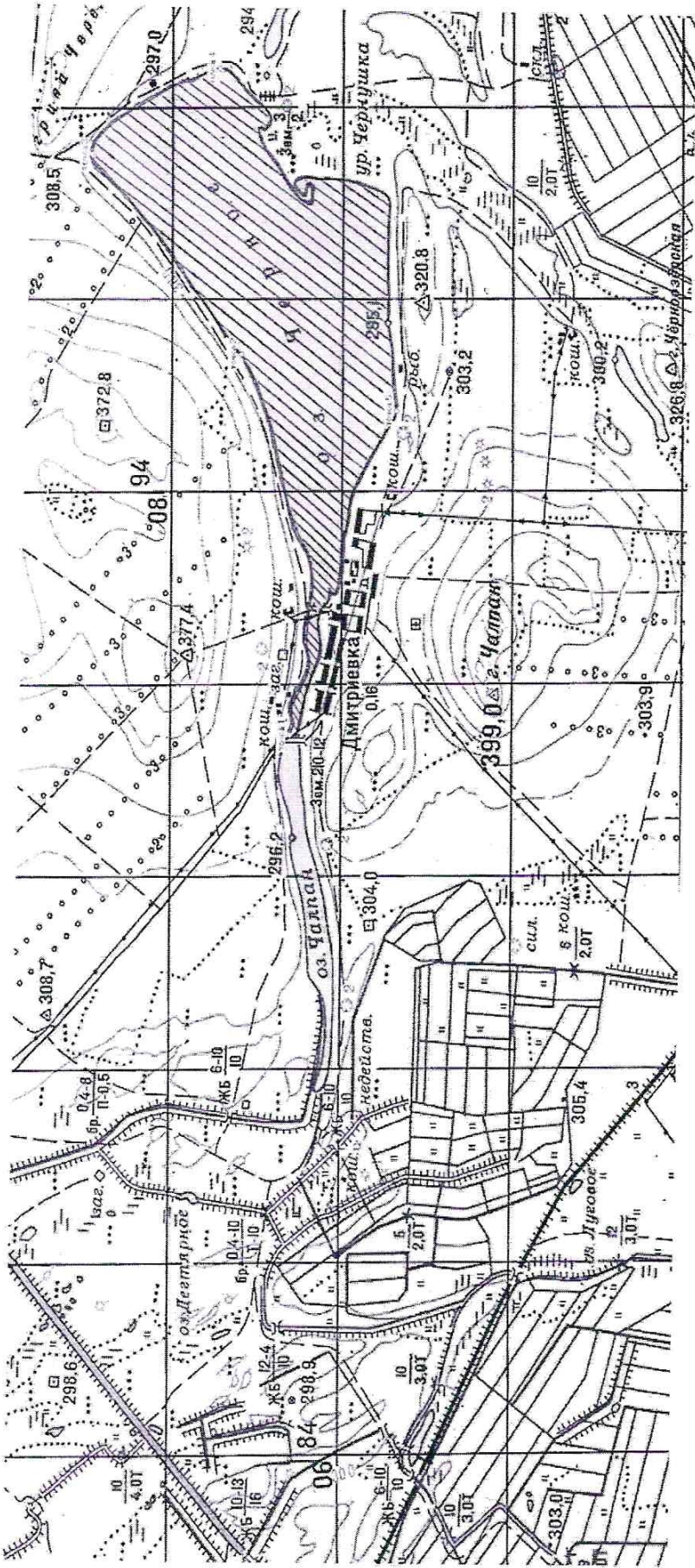


Схема оз. Чёрное с нанесёнными границами рыбоводного участка (по береговой линии), площадь 800 га, Бейский р.-он

- Географические координаты точек на границах рыбопромыслового участка (точки соединены по береговой линии, система координат Пулково 1942):
- точка 1 53° 16' 30,5" северной широты 91° 22' 21,7" восточной долготы,
  - точка 2 53° 16' 52,3" северной широты 91° 25' 54,8" восточной долготы,
  - точка 3 53° 17' 51,2" северной широты 91° 27' 45,7" восточной долготы,
  - точка 4 53° 17' 03,0" северной широты 91° 28' 35,4" восточной долготы,
  - точка 5 53° 15' 53,1" северной широты 91° 25' 25,5" восточной долготы.